










OBOWIĄZUJĄCE USTALENIA PLANU

	zasięg terenu objętego planem osiedla Kilińskiego cz. IIa - działka nr 67/7 obr. 3-03
	linie rozgraniczające tereny o różnym sposobie użytkowania, ściśle określone, docelowe,
	linia rozgraniczająca ulicy Papczyńskiego etapowa,
	linie zabudowy: nieprzekraczalne
MU	tereny zabudowy mieszkalnej jednorodzinnej z usługami na działkach
KUL	tereny komunikacji - ulica lokalna
KUD	tereny komunikacji - ulica dojazdowa

INFORMACJE I ZALECENIA

67/7	Numer ewidencyjny działki
1.  2. 	Istn. budynki: 1- mieszkalne 2 - gospodarcze, numer policyjny
	przykładowy podział terenu na działki
	proponowany przebieg jezdni ulicy Papczyńskiego
	

Rada Miejska Góry Kalwarii

PRZE
RAC
R