








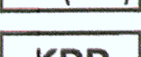






LEGENDA








OZNACZENIA OBOWIĄZUJĄCE

-  GRANICA OBSZARU OBJĘTEGO USTALENIAMI PLANU
-  LINIE ROZGRANICZAJĄCE TERENY O RÓŻNYM PRZEZNACZENIU LUB RÓŻNYCH ZASADACH ZAGOSPODAROWANIA
-  OBOWIĄZUJĄCE LINIE ZABUDOWY w rozumieniu słowniczka uchwały planu
-  NIEPRZEKRACZALNE LINIE ZABUDOWY
-  TEREN ZABUDOWY MIESZKANIOWEJ JEDNORODZINNEJ
-  TERENY ZIELENI NISKIEJ, GROBLA PRZY KANAŁE
-  TERENY WÓD POWIERZCHNIOWYCH - KANAŁ
-  DROGA ZBIORCZA (docelowo droga lokalna)
-  DROGA LOKALNA (docelowo droga zbiorcza)
-  DROGA DOJAZDOWA
-  CIĄGI PIESZO-JEZDNE
-  DZIAŁKI, KTÓRE ZE WZGLĘDU NA SWE WYMIARY LUB INFRASTRUKTURĘ TECHNICZNĄ NIE MOGĄ STANOWIĆ SAMODZIELNYCH NIERUCHOMOŚCI BUDOWLANYCH
-  LINIE NAWIETRZNE ŚREDNIEGO NAPIĘCIA 15 kV WRAZ ZE STREFĄ BEZPIECZEŃSTWA 12m po 6m na stronę

OZNACZENIA OBOWIĄZUJĄCE NA PODSTAWIE PRZEPISÓW ODREBNYCH

-  GRANICA WARSZAWSKIEGO OBSZARU CHRONIONEGO KRAJOBRAZU

OZNACZENIA INNE (INFORMACYJNE)

-  PROPONOWANY PODZIAŁ NA DZIAŁKI
-  PROPONOWANA NOWA ZABUDOWA
-  BUDYNKI W TRAKCIE BUDOWY
-  GRANICA DZIAŁEK DO LIKWIDACJI
-  ISTNIEJĄCY PODZIAŁ NA DZIAŁKI
-  REZERWA TERENU POD STACJE TRANSFORMATOROWE
-  REZERWA TERENU POD PRZEPOMPOWNIE ŚCIEKÓW