






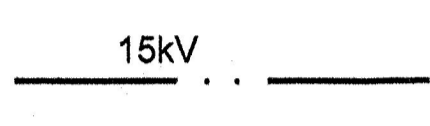












# LEGENDA

## USTALENIA PLANU







### OZNACZENIA LINIOWE

	granica planu
	linie rozgraniczające tereny o różnym przeznaczeniu
	nieprzekraczalne linie zabudowy
	granica WChK
	granica otuliny ChPK
	drzewa objęte ochroną w planie
	strefy ochrony konserwatorskiej wraz z nr ewidencyjnym stanowisk archeologicznych
	napowietrzne linie elektroenergetyczne 15 kV do zachowania
	rejony możliwego ponadnormatywnego oddziaływania od linii elektroenergetycznych 15 kV







### PRZEZNACZENIE TERENU

	tereny zabudowy mieszkaniowej jednorodzinnej
	tereny zabudowy mieszkaniowej jednorodzinnej i nieuciążliwych usług
	tereny usług nieuciążliwych
	tereny usług oświaty
	tereny usług rolnictwa
	tereny nieuciążliwych usług i rzemiosła oraz produkcji i składów
	tereny ujęcia wody
	tereny lasów bez prawa zabudowy
	rowy

### KOMUNIKACJA PUBLICZNA

	drogi główne ruchu przyspieszonego
	drogi tymczasowo główne
	drogi zbiorcze
	drogi lokalne
	drogi dojazdowe
	ciagi komunikacji pieszej

### OZNACZENIA INFORMACYJNE

	linie rozgraniczające terenu poza granicami opracowania
	projektowany przebieg drogi krajowej nr 79
	zabezpieczenia akustyczne
	stacja transformatorowa istniejąca
	istniejące granice parcelacji
	istniejące obiekty