








1. USTALENIA LINIOWE:

	- GRANICE PLANU
	- LINIE ROZGRANICZAJĄCE TERENY O RÓŻNYM PRZEZNACZENIU OKREŚLONE ŚCIŚLE
	- OBOWIĄZUJĄCE LINIE ZABUDOWY
	- NIEPRZEKRACZALNE LINIE ZABUDOWY
	- GRANICA OBSZARU ZABUDOWY KOMUNALNEJ
	- GRANICA OBSZARU, GDZIE DOPUSZCZA SIĘ UTRZYMANIE ISTNIEJĄCEJ FUNKCJI PRODUKCYJNEJ
	- GRANICA STREFY OCHRONY KONSERWATORSKIEJ ZESPOŁU URBANISTYCZNO - BUDOWLANEGO







2. PRZEZNACZENIE TERENÓW:

MN	- TERENY MIESZKANIOWE JEDNORODZINNE
MU	- TERENY MIESZKANIOWO - USŁUGOWE




3. KLASYFIKACJA DRÓG:


KG	- ULICE GŁÓWNE
KL	- ULICE LOKALNE
KD	- ULICE DOJAZDOWE

4. INNE USTALENIA

	- STACJE TRANSFORMATOROWE 15/0,4Kv - ISTNIEJĄCE
	- STACJE TRANSFORMATOROWE 15/0,4KvB - PROJEKTOWANE
	- WARTOŚCIOWE DRZEWA DO ZACHOWANIA
	- NAKAZ OBSADZENIA ZIELENIĄ WYSOKĄ
	- NAKAZ LOKALIZOWANIA W PARTERACH BUDYNKÓW FUNKCJI USŁUGOWYCH OGÓLNODOSTĘPNYCH
	- OBIEKTY OBJĘTE OCHRONĄ KONSERWATORSKĄ

5. POSTULATY I INFORMACJE

	- PODZIAŁY ISTNIEJĄCE (ADAPTOWANE)
	- PROPOZYCJA WTÓRNEJ PARCELACJI
	- PODZIAŁY LIKWIDOWANE (SCALENIA)

	- GRANICE POMIĘDZY TERENAMI O ZRÓŻNICOWANEJ STAWCE PROCENTOWEJ
SP0	- TERENY OBJĘTE STAWKĄ PROCENTOWĄ 0%
SP15	- TERENY OBJĘTE STAWKĄ PROCENTOWĄ 15%
SP20	- TERENY OBJĘTE STAWKĄ PROCENTOWĄ 20%

