

LEGENDA:

USTALENIA PLANU:



granica planu



linie rozgraniczające tereny o różnym przeznaczeniu lub różnych zasadach zagospodarowania

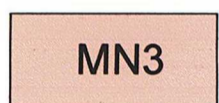
PRZEZNACZENIE:



tereny zabudowy mieszkaniowej jednorodzinnej wolnostojącej ekstensywnej na terenach leśnych



tereny zabudowy mieszkaniowej jednorodzinnej wolnostojącej, bliźniaczej i szeregowej




tereny zabudowy mieszkaniowej jednorodzinnej wolnostojącej, bliźniaczej i szeregowej z zabudową istniejącą




tereny zabudowy mieszkaniowo - usługowej




tereny zabudowy usługowo - mieszkaniowej




tereny zabudowy nieuciążliwych usług



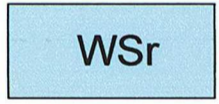
tereny zabudowy usług publicznych wraz z towarzyszącą zielenią urządzoną



tereny zabudowy nieuciążliwych usług, produkcji i składów




tereny zieleni izolacyjnej




tereny wód powierzchniowych - rowy melioracyjne



tereny lasów bez prawa zabudowy



tereny infrastruktury technicznej - stacja bazowej telefonii komórkowej



tereny infrastruktury technicznej - elektroenergetyka

KOMUNIKACJA:

Tereny dróg i ciągów publicznych:



droga zbiorcza



drogi lokalne



drogi dojazdowe



ciągi pieszo - jezdne

Tereny dróg niepublicznych:



drogi wewnętrzne

SPOSÓB ZABUDOWY I ZAGOSPODAROWANIA:




nieprzekraczalne linie zabudowy



drzewa do zachowania



61-67/20



61-67/12

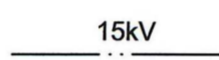
USTALENIA PLANU WYNIKAJĄCE Z PRZEPISÓW ODRĘBNYCH DOTYCZĄCYCH OBSZARU PLANU:

granica strefy ochrony konserwatorskiej wraz z nr stanowiska archeologicznego

OZNACZENIA INFORMACYJNE:



linie rozgraniczające tereny poza granicami planu



napowietrzne linie elektroenergetyczne 15kV



napowietrzne linie elektroenergetyczne 110kV



rejonny możliwych przekroczeń standardów środowiskowych od linii 110kV



stacje transformatorowe: istniejące do zachowania i projektowane



pompownie ścieków: istniejące do zachowania i projektowane



orientacyjne obszary zdrenowane z podziemnymi urządzeniami melioracyjnymi



proponowane miejsca zjazdów z dróg publicznych



proponowane granice parcelacji



granice działek proponowane do likwidacji



wymiarowanie ulic i linii zabudowy



istniejący podział geodezyjny



istniejąca zabudowa