

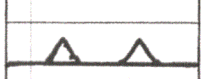


LEGENDA:

1. USTALENIA LINIOWE:

	– GRANICA PLANU
	– LINIE ROZGRANICZAJĄCE TERENY O RÓŻNYM PRZEZNACZENIU I RÓŻNYCH ZASADACH ZAGOSPODAROWANIA
	– NIEPRZEKRACZALNE LINIE ZABUDOWY


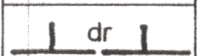
2. PRZEZNACZENIE TERENÓW:

U/MN	– TERENY ZABUDOWY USŁUGOWO-MIESZKANIOWEJ
MN/U	– TERENY ZABUDOWY MIESZKANIOWO-USŁUGOWEJ
MN	– TERENY ZABUDOWY MIESZKANIOWEJ JEDNORODZINNEJ
K	– TERENY KOMUNIKACJI



3. KOMUNIKACJA – KLASYFIKACJA DRÓG:

KDZ	– ULICA ZBIORCZA
KDD	– ULICE DOJAZDOWE
KPJ	– WEWNĘTRZNE CIĄGI PIESZO – JEZDNE







4. OCHRONA I KSZTAŁTOWANIE ELEMENTÓW ŚRODOWISKA

	– NAKAZ OBSADZENIA SZPALEREM ZIELENI WYSOKIEJ
	– GRANICA TERENÓW ZDRENOWANYCH

5. INNE USTALENIA

	– GRANICA STANOWISKA ARCHEOLOGICZNEGO
	– REJON LOKALIZACJI WJAZDÓW NA POSESJE

6. POSTULATY I INFORMACJE

	– PODZIAŁY GEODEZYJNE ADAPTOWANE
	– PODZIAŁY NOWO PROPONOWANE
	– PODZIAŁY PROPONOWANE DO LIKWIDACJI
	– REJONY LOKALIZACJI STACJI TRANSFORMATOROWYCH 15/0,4Kv
	– REJON POMPOWNI ŚCIEKÓW
	– WARTOŚCIOWE DRZEWA ZALECANE DO ZACHOWANIA