











OZNACZENIA GRAFICZNE BĘDĄCE USTALENIAMI PLANU

-  granica obszaru objętego planem
-  linie rozgraniczające tereny o różnym przeznaczeniu i różnym sposobie zagospodarowania
-  nieprzekraczalna linie zabudowy
-  strefa potencjalnej uciążliwości od drogi krajowej nr 79









OZNACZENIA GRAFICZNE ODZWIERCIEDLAJĄCE USTALENIA PRZEPISÓW ODREBNYCH OBOWIĄZUJĄCYCH NA OBSZARZE OBJĘTYM PLANEM

-  granica Chojnowskiego Parku Krajobrazowego i Warszawskiego Obszaru Chronionego Krajobrazu stanowiące jedną granicę
-  granica otuliny Chojnowskiego Parku Krajobrazowego i Warszawskiego Obszaru Chronionego Krajobrazu stanowiące jedną granicę

OZNACZENIA GRAFICZNE MAJĄCE CHARAKTER INFORMACYJNY

-  przebieg dróg poza granicami planu
-  proponowane podziały na działki budowlane
-  proponowane przebiegi jezdni
-  szpalery drzew

TERENY O RÓŻNYM PRZEZNACZENIU I RÓŻNYM SPOSOBIE ZAGOSPODAROWANIA

-  RMMN- zabudowa zagrodowa i zabudowa mieszkaniowa jednorodzinna
-  RM- zabudowa zagrodowa
-  RM/U- zabudowa zagrodowa i usługi nieuciążliwe
-  WS- wody powierzchniowe
-  ZI- zieleń izolacyjna
-  KDG - droga publiczna klasy drogi głównej
-  KDD- droga publiczna klasy dojazdowej
-  KDW- droga wewnętrzna