

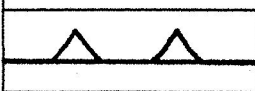








LEGENDA:





1. USTALENIA LINIOWE:

	- GRANICA PLANU
	- LINIE ROZGRANICZAJĄCE TERENY O RÓŻNYM PRZEZNACZENIU I SPOSOBIE ZAGOSPODAROWANIA
	- NIEPRZEKRACZALNE LINIE ZABUDOWY



2. PRZEZNACZENIE TERENÓW:

	- TERENY ZABUDOWY USŁUGOWO-MIESZKANIOWEJ
	- TERENY ZABUDOWY USŁUGOWO-MIESZKANIOWEJ ZWIĄZANEJ Z OBSŁUGĄ TURYSTYKI
	- TERENY ZABUDOWY MIESZKANIOWEJ JEDNORODZINNEJ
	- TERENY ROLNE
	- TEREN LASU
	- TERENY KOMUNIKACJI




3. KOMUNIKACJA – KLASYFIKACJA DRÓG:

	- ULICA GŁÓWNA RUCHU PRZYSPIESZONEGO
	- ULICA LOKALNA
	- ULICE DOJAZDOWE
	- ULICE DOJAZDOWE WEWNĘTRZNE








4. OCHRONA I KSZTAŁTOWANIE ELEMENTÓW ŚRODOWISKA:

	- TERENY ZALESIONE DO ZACHOWANIA W RAMACH DZIAŁEK BUDOWLANÝCH
	- NAKAZ OBSADZENIA SZPALEREM ZIELENI WYSOKIEJ

5. INNE USTALENIA:

	- REJONY LOKALIZACJI DOMINANT ARCHITEKTONICZNO – WYSOKOŚCIOWYCH
	- NAKAZ STOSOWANIA ZABEZPIECZEŃ OD UCIAŹLIWOŚCI AKUSTYCZNYCH TRAS KOMUNIKACYJNYCH
	- GRANICE STANOWISK ARCHEOLOGICZNYCH

6. POSTULATY I INFORMACJE:

	- REJONY LOKALIZACJI STACJI TRANSFORMATOROWYCH 15/0,4Kv
	- REJON LOKALIZACJI POMPOWNI ŚCIEKÓW
	- WARTOŚCIOWE DRZEWA ZALECANE DO ZACHOWANIA
	- CIĄG ROWEROWY
	- PODZIAŁY GEODEZYJNE ADAPTOWANE
	- PODZIAŁY NOWO PROPONOWANE
	- PODZIAŁY PROPONOWANE DO LIKWIDACJI