






LEGENDA





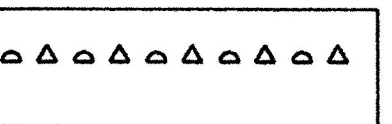
USTALENIA PLANU

	GRANICA OBSZARU OBJĘTEGO PLANEM
	LINIE ROZGRANICZAJĄCE TERENY O RÓŻNYM PRZEZNACZENIU LUB O RÓŻNYCH ZASADACH ZAGOSPODAROWANIA
	NIEPRZEKRACZALNE LINIE ZABUDOWY
	NIEPRZEKRACZALNA LINIA ZABUDOWY DLA BUDYNKÓW MIESZKALNYCH W TERENIE 2MN/U
	BUDYNKI MIESZKALNE DO LIKWIDACJI W ZWIĄZKU Z REALIZACJĄ DROGI NR 79

PRZEZNACZENIE TERENÓW

	ZABUDOWA MIESZKANIOWA JEDNORODZINNA
	ZABUDOWA MIESZKANIOWA JEDNORODZINNA NA DZIAŁKACH ZADRZEWIONYCH
	ZABUDOWA MIESZKANIOWA JEDNORODZINNA I USŁUGI
	ROLNICTWO I USŁUGI NIEKUBATUROWE
	USŁUGI, SKŁADY
	USŁUGI OŚWIATY
	USŁUGI ŁĄCZNOŚCI
	USŁUGI SPORTU
	USŁUGI ZDROWIA
	USŁUGI HANDLU, GASTRONOMII, ZDROWIA, POCZTY, BIURA
	ZIELEŃ URZĄDZONA, ZBIORNIK WODNY
	LASY
	PUBLICZNE DROGI GŁÓWNE
	PUBLICZNE DROGI ZBIORCZE
	PUBLICZNE DROGI LOKALNE
	PUBLICZNE DROGI DOJAZDOWE
	PUBLICZNE CIĄGI PIESZO-JEZDNE
	PUBLICZNE CIĄGI PIESZE
	DROGI WEWNĘTRZNE

USTALENIA WYNIKAJĄCE Z PRZEPISÓW SZCZEGÓLNYCH

	GRANICE ADMINISTRACYJNE WSI
	GRANICE CHOJNOWSKIEGO PARKU KRAJOBRAZOWEGO
	GRANICA WARSZ. OBSZARU CHRONIONEGO KRAJOBRAZU POKRYWAJĄCA SIĘ Z GRANICĄ OTULINY CHOJNOWSKIEGO PARKU KRAJOBRAZOWEGO
	GRANICA STREFY OCHRONY KONSERWATORSKIEJ
	GRANICA TERENÓW ZMELIOROWANYCH

WSKAZANIA PLANU

	ORIENTACYJNE LINIE PODZIAŁU TERENÓW NA DZIAŁKI
	ORIENTACYJNE USYTUOWANIE JEZDNI I WJAZDY NA TEREN
	ORIENTACYJNA GRANICA ZBIORNIKA WODNEGO USTALONEGO DO ZACHOWANIA
	SYTUACJE POJEDYŃCZCH WARTOŚCIOWYCH DRZEW WSKAZANYCH DO ZACHOWANIA
	USYTUOWANIE SZPALERÓW ZIELENI IZOLACYJNEJ WSKAZANYCH DO REALIZACJI
	USYTUOWANIE I PRZYKŁADOWE ROZWIĄZANIA PLACÓW PARKINGOWYCH
	ISTNIEJĄCE LINIE NAPOWIETRZNE 15KV I STACJE TRANSFORMATOROWE 15/0,4KV
	ORIENTACYJNY ZASIĘG ODDZIAŁYWANIA AKUSTYCZNEGO DROGI KRAJOWEJ NR 79