










# LEGENDA

## OZNACZENIA OBOWIAZUJĄCE

	GRANICA OBSZARU OBJĘTEGO USTALENIAMI PLANU
	LINE ROZGRANICZAJĄCE TERENY O RÓŻNYM PRZEZNACZENIU LUB RÓŻNYCH ZASADACH ZAGOSPODAROWANIA PRZESTRZENNEGO
	NIEPRZEKRACZALNA LINIA ZABUDOWY
	OBOWIAZUJĄCA LINIA ZABUDOWY
	SYMBOLE DZIAŁEK
	DZIAŁKI, KTÓRE NIE MOGĄ BEZ POŁĄCZENIA Z DZIAŁKĄ SĄSIEDNIĄ STANOWIĆ DZIAŁEK BUDOWLANÝCH
	ROWY ODWADNIAJĄCE ODKRYTE DO ZACHOWANIA
	PROJEKTOWANE OGRODZENIA
	STREFA ZIELENI URZĄDZONEJ




## PRZEZNACZENIE TERENÓW

	<b>MNe</b> TEREN ZABUDOWY MIESZKANIOWEJ JEDNORODZINNEJ EKSTENSYWNEJ
	<b>MN</b> TEREN ZABUDOWY MIESZKANIOWEJ JEDNORODZINNEJ
	<b>U</b> TEREN ZABUDOWY USŁUGOWEJ
	<b>ZL</b> TEREN LASU
	<b>DZL</b> TEREN DOLESIENIA
	<b>R</b> TEREN ROLNY
	<b>KDZ</b> TEREN DROGI ZBIÓRCZEJ
	<b>KDL</b> TERENY DRÓG LOKALNYCH
	<b>KDD</b> TERENY DRÓG DOJAZDOWYCH
	<b>KP</b> TEREN CIĄGU PIESZEGO

## OZNACZENIA INFORMACYJNE

	GRANICA GMINY GÓRA KALWARIA
	NUMER EWIDENCYJNY STANOWISKA ARCHEOLOGICZNEGO
	NUMER EWIDENCYJNY DZIAŁKI
	GRANICE WŁASNOŚCI
	GRANICA STREFY ARCHEOLOGICZNEJ OCHRONY KONSERWATORSKIEJ
	GRANICE TERENÓW ZMELIOROWANYCH
	PROPONOWANE PODZIAŁY WŁASNOŚCIOWE
	LINE ROZGRANICZAJĄCE DRÓG POZA GRANICAMI OBSZARU OBJĘTEGO USTALENIAMI PLANU
	OSIE DRÓG
	GRANICE DZIAŁEK WSKAZANE DO WSPÓLNEGO ZAINWESTOWANIA

## GRANICE OBSZARÓW CHRONIONÝCH - WYZNACZONE NA PODSTAWIE PRZEPISÓW ODREBNÝCH

	GRANICA CHOJNOWSKIEGO PARKU KRAJOBRAZOWEGO
	GRANICA OTULINY CHOJNOWSKIEGO PARKU KRAJOBRAZOWEGO
	GRANICA WARSZAWSKIEGO OBSZARU CHRONIONEGO KRAJOBRAZU