




LEGENDA:

1. USTALENIA LINIOWE:

	- GRANICA PLANU
	- LINIE ROZGRANICZAJĄCE TERENY O RÓŻNYM PRZEZNACZENIU I SPOSOBIE ZAGOSPODAROWANIA
	- NIEPRZEKRACZALNE LINIE ZABUDOWY


2. PRZEZNACZENIE TERENÓW:

MN	- TERENY ZABUDOWY MIESZKANIOWEJ JEDNORODZINNEJ
MN/U	- TEREN ZABUDOWY MIESZKANIOWO - USŁUGOWEJ
ZN	- TEREN ZIELENI NATURALNEJ
K	- TERENY KOMUNIKACJI




3. KOMUNIKACJA - KLASYFIKACJA DRÓG:

KDZ	- DROGA ZBIORCZA
KDL	- DROGA LOKALNA
KDD	- DROGI DOJAZDOWE
KDw	- DROGA DOJAZDOWA WEWNĘTRZNA





4. OCHRONA I KSZTAŁTOWANIE ELEMENTÓW ŚRODOWISKA

	- NAKAZ OBSADZENIA SZPALEREM ZIELENI WYSOKIEJ
--	---

5. INNE USTALENIA

	- REJONY LOKALIZACJI DOMINANT ARCHITEKTONICZNO - WYSOKOŚCIOWYCH
	- NAKAZ STOSOWANIA ZABEZPIECZEŃ OD UCIAŹLIWOŚCI AKUSTYCZNYCH TRAS KOMUNIKACYJNYCH
	- GRANICA STREFY OCHRONY ARCHEOLOGICZNEJ

6. INFORMACJE I POSTULATY

	- REJONY LOKALIZACJI STACJI TRANSFORMATOROWYCH 15/0,4Kv
	- REJON LOKALIZACJI POMPOWNI ŚCIEKÓW
	- WARTOŚCIOWE DRZEWA POSTULOWANE DO ZACHOWANIA
	- PRZEBIEG ŚCIEŻKI ROWEROWEJ