










LEGENDA


OZNACZENIA OBOWIĄZUJĄCE

-  GRANICA OBSZARU OBJĘTEGO PLANEM
-  LINIE ROZGRANICZAJĄCE
-  NIEPRZEKRACZALNE LINIE ZABUDOWY
-  STREFA BEZPIECZEŃSTWA OD ISTNIEJĄCEJ ELEKTROENERGETYCZNEJ LINII WYSOKIEGO NAPIĘCIA 110 kV
-  GRANICA ARCHEOLOGICZNEJ STREFY OCHRONY KONSERWATORSKIEJ
-  BUDYNKI O WARTOŚCIACH KULTUROWYCH
-  STREFY ZIELENI IZOLACYJNEJ
-  TERENY ZAGOSPODAROWANE ZIELENIĄ NISKĄ I WYSOKĄ
-  WYMIARY OKREŚLAJĄCE W METRACH WZAJEMNE POŁOŻENIE ELEMENTÓW NA RYSUNKU PLANU




PRZEZNACZENIE TERENÓW

- 1MN, 2MN** - TERENY ZABUDOWY MIESZKANIOWEJ JEDNORODZINNEJ
- 3MN/U, 4MN/U** - TERENY ZABUDOWY MIESZKANIOWEJ JEDNORODZINNEJ I USŁUG
- 5MW/U** - TEREN ZABUDOWY MIESZKANIOWEJ WIELORODZINNEJ I USŁUG
- 6U - 9U** - TERENY ZABUDOWY USŁUGOWEJ
- 10U-T** - TEREN ZABUDOWY USŁUG MOTORYZACYJNYCH I TRANSPORTOWYCH
- 11P - 15P** - TERENY ZABUDOWY PRODUKCYJNEJ I USŁUGOWEJ
- 16E** - TEREN INFRASTRUKTURY ELEKTROENERGETYCZNEJ
- 17WS - 20WS** - TERENY WÓD POWIERZCHNIOWYCH ŚRÓDLĄDOWYCH I ROWÓW MELIORACYJNYCH
- 21KS** - TEREN KOMUNIKACJI - PARKING
- 13KDG/S** - TEREN DROGI SERWISOWEJ PRZY DRODZE GŁÓWNEJ
- 14KDG** - TEREN DROGI GŁÓWNEJ
- 1KDZ** - TEREN DROGI ZBIORCZEJ
- 2KDL, 3KDL** - TERENY DRÓG LOKALNYCH
- 4KDD - 10KDD** - TERENY DRÓG DOJAZDOWYCH
- 11KDW, 12KDW** - TERENY DRÓG WEWNĘTRZNYCH

OZNACZENIA BĘDĄCE ODZWIERCIEDLENIEM PRZEPISÓW ODREBNYCH

 NUMER STANOWISKA ARCHEOLOGICZNEGO

OZNACZENIA INFORMACYJNE

-  ISTNIEJĄCE LINIE ENERGETYCZNE WYSOKIEGO NAPIĘCIA 110 kV
-  GRANICE WŁASNOŚCI
-  NUMER EWIDENCYJNY DZIAŁKI



SKALA LINIOWA

