








OBOWIĄZUJĄCE USTALENIA PLANU



OZNACZENIA LINIOWE

-  granica obszaru objętego zmianą planu
-  linie rozgraniczające tereny o różnym przeznaczeniu lub różnych zasadach zagospodarowania
-  nieprzekraczalne linie zabudowy
-  zwymiarowane odległości mierzone w metrach



PRZEZNACZENIE TERENÓW

-  MNe - zabudowa jednorodzinna ekstensywna
-  PU - teren obiektów produkcyjnych, składów, magazynów, usług
-  MN - teren zabudowy mieszkaniowej jednorodzinnej

ELEMENTY INFORMACYJNE PLANU

-  Główny Zbiornik Wód Podziemnych (obszar w granicach zmiany planu)
-  osuwisko nieaktywne wraz z numerem identyfikacyjnym

OBIEKTY I TERENY CHRONIONE

-  Warszawski Obszar Chronionego Krajobrazu (obszar w granicach zmiany planu)
-  układ urbanistyczno-budowlany wpisany do rejestru Wojewódzkiego Konserwatora Zabytków