







OBOWIĄZUJĄCE USTALENIA PLANU




OZNACZENIA LINIOWE

-  granica obszaru objętego planem
-  linie rozgraniczające tereny o różnym przeznaczeniu lub różnych zasadach zagospodarowania
-  nieprzekraczalne linie zabudowy

PRZEZNACZENIE TERENÓW





-  MN - tereny zabudowy mieszkaniowej jednorodzinnej
-  ZN - tereny zieleni nieurządzonej
-  KDO - tereny dróg publicznych klasy dojazdowej

POZOSTAŁE OZNACZENIA








-  granice stref ochrony archeologicznej
-  granica terenu narażonego na osuwanie się mas ziemnych
-  zwymiarowane odległości mierzone w metrach

ELEMENTY INFORMACYJNE PLANU

ELEMENTY WYNIKAJĄCE Z PRZEPISÓW ODREBNYCH

-  Warszawski Obszar Chronionego Krajobrazu (obszar w granicach opracowania)
-  osuwiska nieaktywne wraz z numerem identyfikacyjnym
-  tereny zagrożone ruchami masowymi wraz z numerem identyfikacyjnym
-  obszar narażony na zalanie w przypadku zniszczenia lub uszkodzenia wału przeciwpowodziowego

POZOSTAŁE OZNACZENIA

-  linie rozgraniczające tereny poza obszarem opracowania
-  przeznaczenie terenów poza obszarem opracowania
-  stanowiska archeologiczne wraz z oznaczeniem krajowej ewidencji zabytków archeologicznych (AZP)
-  teren skarpy wiślanej
-  granica strefy ochronnej skarpy wiślanej
-  rzeka Cedron
-  zbiornik wodny