






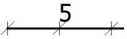

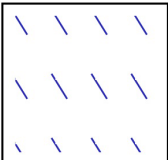


LEGENDA DO RYSUNKU PLANU:



OBOWIĄZUJĄCE USTALENIA PLANU:

-  granica obszaru objętego planem
-  linie rozgraniczające tereny o różnym przeznaczeniu lub różnych zasadach zagospodarowania
-  nieprzekraczalne linie zabudowy
-  tereny zabudowy mieszkaniowej jednorodzinnej lub usługowej
-  teren usług sportu, agroturystyki, rekreacji, ośrodków wypoczynkowych
-  rowy melioracyjne
-  teren drogi publicznej klasy dojazdowej
-  zwymiarowanie odległości mierzone w metrach

oznaczenia wynikające z przepisów odrębnych:

-  granica Warszawskiego Obszaru Chronionego Krajobrazu
-  tereny zmeliorowane

oznaczenia informacyjne:

-  granica Warszawskiego Obszaru Chronionego Krajobrazu poza obszarem opracowania
-  ul. Dębowa poza granicami opracowania