








LEGENDA ZMIANY PLANU

USTALENIA ZMIANY PLANU

-  granica obszaru objętego planem
-  nieprzekraczalne linie zabudowy
-  wymiarowanie odległości w metrach

ELEMENTY INFORMACYJNE ZMIANY PLANU WYNIKAJĄCE Z OBOWIĄZUJĄCEGO MPZP DLA FRAGMENTU WSI CZARNY LAS - CZĘŚĆ PÓŁNOCNA (UCHWAŁA RADY MIEJSKIEJ GÓRY KALWARII NR LXIV/689/2018 Z DNIA 27.06.2018 R.) NIE PODLEGAJĄCE ZMIANIE

USTALENIA

-  linie rozgraniczające tereny o różnym przeznaczeniu lub różnych zasadach zagospodarowania
-  nieprzekraczalne linie zabudowy
-  MN - tereny zabudowy mieszkaniowej jednorodzinnej
-  wymiarowanie odległości w metrach

ELEMENTY INFORMACYJNE

-  granica administracyjna gminy Góra Kalwaria
-  granica Warszawskiego Obszaru Chronionego Krajobrazu