


# LEGENDA

## OZNACZENIA OBOWIĄZUJĄCE



GRANICA OBSZARU OBJĘTEGO USTALENIAMI MIEJSCOWEGO PLANU ZAGOSPODAROWANIA PRZESTRZENNEGO



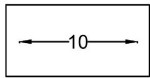
LINIE ROZGRANICZAJĄCE TERENY O RÓŻNYM PRZEZNACZENIU LUB RÓŻNYCH ZASADACH ZAGOSPODAROWANIA



NIEPRZEKRACZALNA LINIA ZABUDOWY



STREFA OCHRONNA NAPOWIETRZNEJ LINII ELEKTROENERGETYCZNEJ ŚREDNIEGO NAPIĘCIA




WYMIARY PODANE W METRACH [m]

## PRZEZNACZENIE TERENÓW



TERENY ZABUDOWY MIESZKANIOWEJ JEDNORODZINNEJ I USŁUGOWEJ



TEREN ZABUDOWY USŁUGOWEJ



TEREN DROGI PUBLICZNEJ KLASY GŁÓWNEJ RUCHU PRZYSPIESZONEGO



TERENY DRÓG PUBLICZNYCH KLASY LOKALNEJ



TERENY DRÓG PUBLICZNYCH KLASY DOJAZDOWEJ

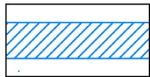


TERENY CIĄGÓW PIESZO - JEZDNYCH



TERENY DRÓG WEWNĘTRZNYCH

## OZNACZENIA OBOWIĄZUJĄCE WYNIKAJĄCE Z PRZEPISÓW ODREBNYCH

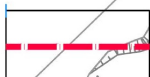


RÓW MELIORACYJNY



TERENY ZMELIOROWANE

## OZNACZENIA INFORMACYJNE



LINIA ELEKTROENERGETYCZNA ŚREDNIEGO NAPIĘCIA 15kV

