



## LEGENDA:


### USTALENIA PLANU

 GRANICA OBSZARU OBJĘTEGO MIEJSCOWYM PLANEM ZAGOSPODAROWANIA PRZESTRZENNEGO


 LINIA ROZGRANICZAJĄCA TERENY O RÓŻNYM PRZEZNACZENIU LUB RÓŻNYCH ZASADACH ZAGOSPODAROWANIA

 NIEPRZEKRACZALNA LINIA ZABUDOWY

 5  
ZWYMIAROWANE ODLEGŁOŚCI W METRACH

 **MN-U** TEREN ZABUDOWY MIESZKANIOWEJ JEDNORODZINNEJ LUB USŁUG

 **KDD** TEREN DROGI DOJAZDOWEJ

 **KDL** TEREN DROGI LOKALNEJ

### ELEMENTY INFORMACYJNE PLANU

CAŁY OBSZAR POŁOŻONY JEST W GRANICACH WARSZAWSKIEGO OBSZARU CHRONIONEGO KRAJOBRAZU

 DROGI BĘDĄCE POZA OBSZAREM OPRACOWANIA