

OZNACZENIA:

USTALENIA



GRANICA OBSZARU OBJĘTEGO PLANEM

LINIE ROZGRANICZAJĄCE TERENY O RÓŻNYCH PRZEZNACZENIACH LUB RÓŻNYCH ZASADACH ZAGOSPODAROWANIA



NIEPRZEKRACZALNE LINIE ZABUDOWY



NIEPRZEKRACZALNE LINIE ZABUDOWY OD LASÓW



LINIE WYMIAROWE (WYMIARY W METRACH)


PRZEZNACZENIE TERENÓW



TERENY ZABUDOWY MIESZKANIOWEJ JEDNORODZINNEJ Z DOPUSZCZENIEM USŁUG



TERENY ZABUDOWY MIESZKANIOWEJ JEDNORODZINNEJ I USŁUGOWEJ



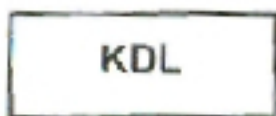
TERENY USŁUG



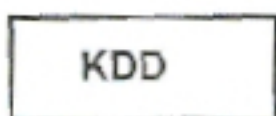
TERENY LASÓW



TERENY ZIELENI




TERENY PUBLICZNYCH DRÓG LOKALNYCH



TERENY PUBLICZNYCH DRÓG DOJAZDOWYCH



TERENY DRÓG WEWNĘTRZNYCH



TERENY DOJAZDÓW

GRANICE OBSZARÓW I OBIEKTY OBJĘTE OCHRONĄ NA PODSTAWIE PRZEPISÓW ODREBNYCH



GRANICE WARSZAWSKIEGO OBSZARU CHRONIONEGO KRAJOBRAZU



GRANICE STREFY OCHRONY KONSERWATORSKIEJ ZABYTKÓW ARCHEOLOGICZNYCH

INFORMACJE



ISTNIEJĄCE ROWY MELIORACYJNE



LINIE ROZGRANICZAJĄCE PROJEKTOWNYCH DRÓG POŁOŻONYCH POZA GRANICĄ OBSZARU OBJĘTEGO PLANEM