



## LEGENDA

### USTALENIA PLANU

 GRANICA OBSZARU OBJĘTEGO MIEJSCOWYM PLANEM ZAGOSPODAROWANIA PRZESTRZENNEGO

 LINIE ROZGRANICZAJĄCA TERENY O RÓŻNYM PRZEZNACZENIU LUB RÓŻNYCH ZASADACH ZAGOSPODAROWANIA

 NIEPRZEKRACZALNA LINIA ZABUDOWY

 OBOWIĄZUJĄCA LINIA ZABUDOWY


 TEREN ZABUDOWY MIESZKANIOWEJ JEDNORODZINNEJ LUB USŁUG

 TEREN DROGI DOJAZDOWEJ

 TEREN DROGI ZBIORCZEJ

 WYMIAROWANIE ODLEGŁOŚCI W METRACH

OZNACZENIA OBOWIĄZUJĄCE, WYNIKAJĄCE Z PRZEPISÓW ODREBNYCH

 GRANICA OBSZARU OCHRONY UKŁADU URBANISTYCZNO-BUDOWLANEGO WZDŁUŻ UL. KALWARYJSKIEJ, OBJĘTEGO OCHRONĄ KONSERWATORSKĄ NA MOCY WPISU DO REJESTRU ZABYTKÓW POD NUMEREM A-1444

### OZNACZENIA INFORMACYJNE

 OŚ JEZDNI

 DROGI BĘDĄCE POZA OBSZAREM OPRACOWANIA