








# Legenda

## OBOWIĄZUJĄCE USTALENIA PLANU





### OZNACZENIA LINIOWE

-  granica obszaru objętego zmianą planu
-  linie rozgraniczające tereny o różnym przeznaczeniu lub różnych zasadach zagospodarowania
-  nieprzekraczalne linie zabudowy
-  zwymiarowane odległości mierzone w metrach



### PRZEZNACZENIE TERENÓW

-  PU - teren obiektów produkcyjnych, składów, magazynów, usług
-  MN - ZABUDOWA MIESZKANIOWA JEDNORÓDZINNA
-  MNe - ZABUDOWA JEDNORÓDZINNA EKSTENSYWNA




### ELEMENTY INFORMACYJNE PLANU

-  Główny Zbiornik Wód Podziemnych (obszar w granicach zmiany planu)
-  osuwisko nieaktywne wraz z numerem identyfikacyjnym
-  granica obszaru szczególnego zagrożenia powodzią (poza obszarem zmiany planu)
-  Obszar Specjalnej Ochrony Dolina Środkowej Wisły (poza obszarem zmiany planu)




*Pozostałe oznaczenia zgodnie z obowiązującym miejscowym planem zagospodarowania przestrzennego dla fragmentu miasta Górki Kalwaria oraz fragmentu wsi Moczydłów - rejon ul. Lipkowskiej*

-  linie rozgraniczające tereny o różnym przeznaczeniu lub różnych zasadach zagospodarowania
-  nieprzekraczalne linie zabudowy

### PRZEZNACZENIE TERENÓW

-  MNe - zabudowa jednorodzinna ekstensywna
-  ZN - zielen naturalna
-  R/ZN - rolnicza przestrzeń produkcyjna i zielen naturalna

### OBIEKTY I TERENY CHRONIONE

-  układ urbanistyczno-budowlany wpisany do rejestru Wojewódzkiego Konserwatora Zabytków
-  Warszawski Obszar Chronionego Krajobrazu (obszar w granicach zmiany planu)
-  drzewa do zachowania