






OBOWIĄZUJĄCE USTALENIA PLANU




-  granica obszaru objętego miejscowym planem zagospodarowania przestrzennego
-  linia rozgraniczająca tereny o różnym przeznaczeniu lub różnych zasadach zagospodarowania
-  nieprzekraczalna linia zabudowy
-  zwymiarowane odległości mierzone w metrach
-  zieleń izolacyjna

PRZEZNACZENIE TERENÓW

-  U-P - teren usług lub produkcji

ELEMENTY INFORMACYJNE PLANU

cały obszar położony jest w granicach Głównych Zbiorników Wód Podziemnych nr 215 Subniecka Warszawska oraz nr 2151 Subniecka Warszawska (część centralna)

-  obszar zmeliorowany
-  linia rozgraniczająca drogi poza planem
-  granica działek ewidencyjnych