

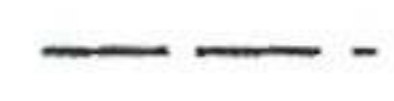
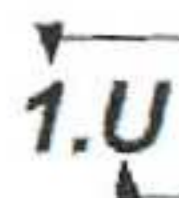






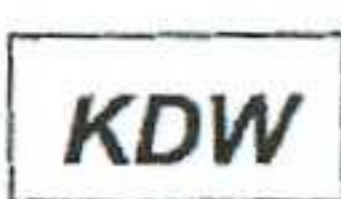








Legenda

oznaczenia ustaleń planu:	oznaczenia informacyjne:	
		granica obszaru objętego planem
		linie rozgraniczające tereny o różnym przeznaczeniu lub różnych zasadach zagospodarowania
		linie rozgraniczające tereny poza obszarem planu
		numer terenu określony symbolem cyfrowym
		przeznaczenie terenu określone symbolem literowym




przeznaczenie terenów:

		produkcja
		usługi
		zabudowa mieszkaniowa jednorodzinna
		lasy
		wody środlądowe
		drogi publiczne: KD-GP - klasy głównej ruchu przyspieszonego, KD-L - klasy lokalnej, KD-D - klasy dojazdowej
		drogi wewnętrzne

elementy kształtowania zagospodarowania terenów:

		nieprzekraczalne linie zabudowy
		rejony lokalizacji reklam wolnostojących,
		rejon lokalizacji bezkolizyjnego przejścia dla pieszych,
		rejon lokalizacji bezkolizyjnego przejścia dla pieszych poza obszarem planu
		szpalery zieleni izolacyjnej
		wymiary w metrach

obszary o szczególnych warunkach i zasadach zagospodarowania:

		strefy konserwatorskiej ochrony archeologicznej
		strefy potencjalnego szkodliwego oddziaływania od linii elektroenergetycznych średniego napięcia
		obszar zdrenowany