












OZNACZENIA

OBOWIĄZUJĄCE USTALENIA PLANU




OZNACZENIA LINIOWE

-  granica obszaru objętego planem
-  linia rozgraniczająca tereny o różnym przeznaczeniu lub różnych zasadach zagospodarowania
-  nieprzekraczalna linia zabudowy
-  zwymiarowane odległości mierzone w metrach





PRZEZNACZENIE TERENÓW

-  U1 – teren zabudowy usługowej, magazynów i składów
-  U2 – teren zabudowy usługowej w zieleni
-  P – teren zabudowy produkcyjnej, magazynów i składów
-  ZWs – teren zieleni z wodami powierzchniowymi
-  KD-GP – teren drogi publicznej klasy głównej ruchu przyspieszonego
-  KD-L – teren drogi publicznej klasy lokalnej
-  KD-D – teren drogi publicznej klasy dojazdowej

POZOSTAŁE

-  szeregi drzew
-  zieleni izolacyjna
-  obszar wymagający rekultywacji

ELEMENTY INFORMACYJNE PLANU

-  projektowane ekrany akustyczne w ramach rozbudowy drogi krajowej nr 79
-  istniejąca napowietrzna linia elektroenergetyczna 15kV
-  wody powierzchniowe
-  działki ewidencyjne