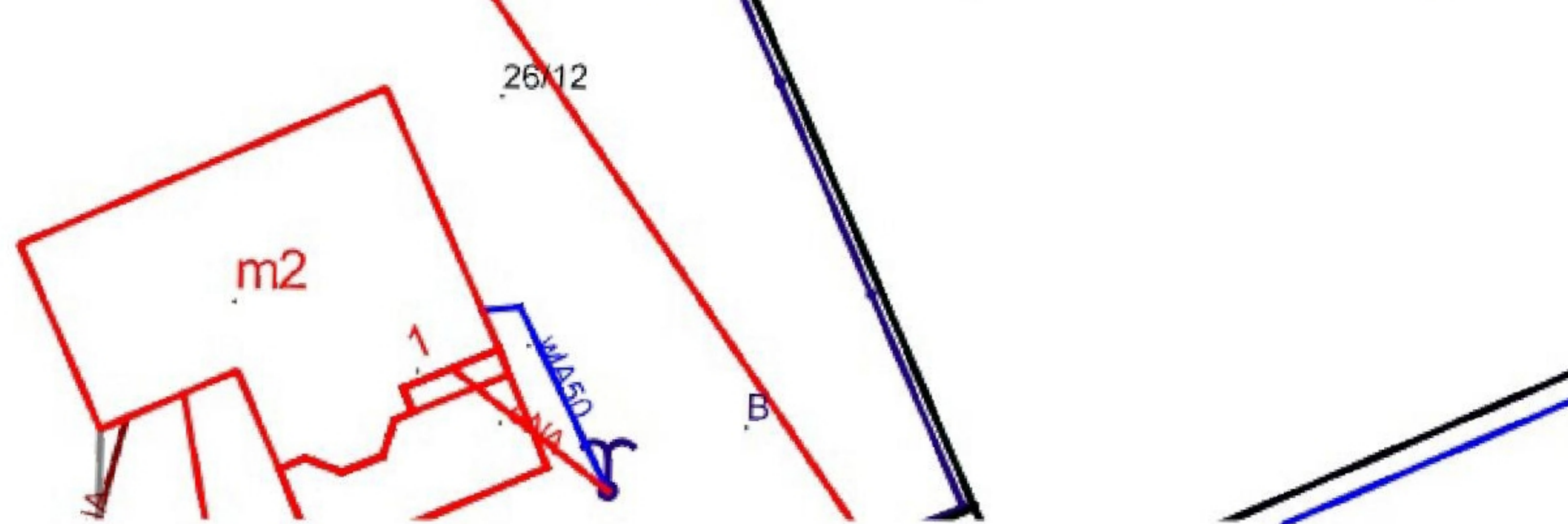



LEGENDA:

USTALENIA PLANU

Oznaczenia liniowe



 GRANICA OBSZARU OBJĘTEGO PLANEM
ZAGOSPODAROWANIA PRZESTRZENNEGO

 LINIA ROZGRANICZAJĄCA TEREN O RÓŻNYM
PRZEZNACZENIU LUB RÓŻNYCH ZASADACH
ZAGOSPODAROWANIA

 NIEPRZEKRACZALNA LINIA ZABUDOWY

 ZWYMIAROWANIE ODLEGŁOŚCI ELEMENTÓW
ZAGOSPODAROWANIA WYRAŻONE W METRACH

PRZEZNACZENIE TERENU:

 MNU TEREN ZABUDOWY MIESZKANIOWEJ
JEDNORODZINNEJ LUB USŁUGOWEJ

 WS RÓW MELIORACYJNY


OZNACZENIA WYNIKAJĄCE Z PRZEPISÓW ODREBNYCH

 GRANICA OTULINY CHOJNOWSKIEGO PARKU
KRAJOBRAZOWEGO

 GRANICA WARSZAWSKIEGO OBSZARU
CHRONIONEGO KRAJOBRAZU

 STREFA ARCHOLOGICZNEJ OCHRONY
KONSERWATORSKIEJ

OZNACZENIA INFORMACYJNE

 DROGI W OBOWIĄZUJĄCYM PLANIE, BĘDĄCE
POZA OBSZAREM OPRACOWANIA