


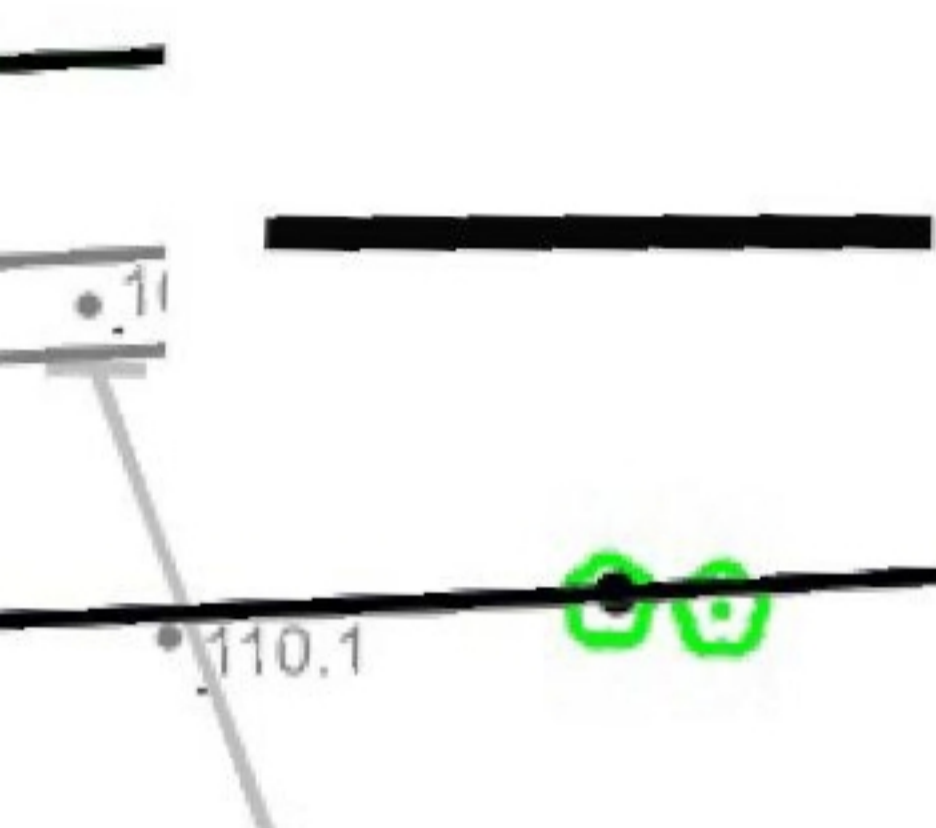
# LEGENDA:

## USTALENIA PLANU


 GRANICA OBSZARU OBJĘTEGO ZMIANĄ PLANU

 TEREN ZABUDOWY MIESZKANIOWEJ  
JEDNORODZINNEJ I ZABUDOWY USŁUGOWEJ

 TEREN ZABUDOWY USŁUGOWEJ  
ORAZ ZABUDOWY PRODUKCYJNEJ

 LINIA ROZGRANICZAJĄCA TERENY O RÓŻNYM  
PRZEZNACZENIU LUB RÓŻNYCH ZASADACH  
ZAGOSPODAROWANIA

 NIEPRZEKRACZALNA LINIA ZABUDOWY

 WYMIARY OKREŚLAJĄCE W METRACH  
WZAJEMNE POŁOŻENIE ELEMENTÓW  
RYSUNKU PLANU

OZNACZENIA INFORMACYJNE

 ISTNIEJĄCA LINIA ENERGETYCZNA

OZNACZENIA INFORMACYJNE WYNIKAJĄCE Z UCHWAŁY  
NR LV/606/2014 RADY MIEJSKIEJ GÓRY KALWARII  
Z DNIA 29.04.2014 R.

 KDL TEREN DROGI LOKALNEJ

 KPJ TEREN CIĄGU PIESZO - JEZDNEGO

 KDD/WS TEREN DROGI DOJAZDOWEJ ORAZ  
ROWU MELIORACYJNEGO