


LEGENDA

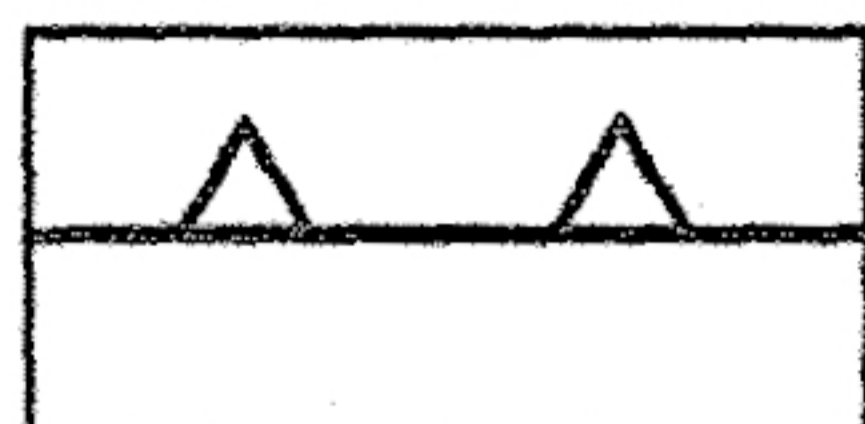
OZNACZENIA OBOWIĄZUJĄCE




GRANICA OBSZARU OBJĘTEGO USTALENIAMI PLANU




LINIE ROZGRANICZAJĄCE TERENY O RÓŻNYM PRZEZNACZENIU LUB RÓŻNYCH ZASADACH ZAGOSPODAROWANIA



NIEPRZEKRACZALNE LINIE ZABUDOWY



PAS ZIELENI IZOLACYJNEJ



ZWYMIAROWANE WZAJEMNE ODLEGŁOŚCI ELEMENTÓW ZAGOSPODAROWANIA WYRAŻONE W METRACH

PRZEZNACZENIE TERENÓW

1MNU
2MNU

TERENY ZABUDOWY MIESZKANIOWEJ JEDNORODZINNEJ Z DOPUSZCZENIEM ZABUDOWY USŁUGOWEJ

3MU

TERENY ZABUDOWY MIESZKANIOWEJ I USŁUGOWEJ

4KDD
5KDD


TERENY DRÓG DOJAZDOWYCH

TERENY PODLEGAJĄCE OCHRONIE NA PODSTAWIE PRZEPISÓW ODREBNYCH



OBSZAR WARSZAWSKIEGO CHRONIONEGO KRAJOBRAZU

OZNACZENIA INFORMACYNE



GRANICA WARSZAWSKIEGO OBSZARU CHRONIONEGO KRAJOBRAZU



GRANICE EWIDENCYJNE DZIAŁEK

14/5

NUMERY EWIDENCYJNE DZIAŁEK