




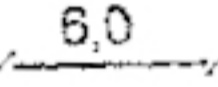


# OBOWIAZUJĄCE USTALENIA PLANU

## OZNACZENIA LINIOWE

-  granica obszaru objętego planem miejscowym
-  linia rozgraniczająca tereny o różnym przeznaczeniu lub różnych zasadach zagospodarowania

## PRZEZNACZENIE TERENÓW



-  Zn - tereny zieleni nieurządzonej
-  KDD - tereny dróg publicznych klasy dojazdowej
-  KDW - tereny dróg wewnętrznych
-  6,0  
zwymerowane odległości mierzone w metrach

## ELEMENTY INFORMACYJNE PLANU

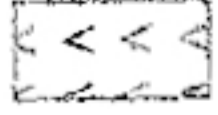


### ELEMENTY WYNIKAJĄCE Z PRZEPISÓW ODREBNYCH

Warszawski Obszar Chronionego Krajobrazu  
(obszar w granicach opracowania)

### ELEMENTY INFRASTRUKTURY TECHNICZNEJ

-  linia elektroenergetyczna wysokiego napięcia 110kV (kablowa)
-  linia elektroenergetyczna średniego napięcia 15kV (napowietrzna)

### POZOSTAŁE OZNACZENIA

-  Skarpa Warszawska
  -  pas technologiczny napowietrznej linii elektroenergetycznej 15kV
  -  granica obszaru objętego planem miejscowym
- zgodnie z załącznikiem Nr 1 do uchwały Nr XXXI/278/2016  
Rady Miejskiej Góry Kalwarii z dnia 22 czerwca 2016 roku