

LEGENDA





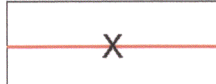
OZNACZENIA OBOWIĄZUJĄCE

	GRANICA OBSZARU OBJĘTEGO USTALENIAMI PLANU
	LINIE ROZGRANICZAJĄCE TERENY O RÓŻNYM PRZEZNACZENIU LUB RÓŻNYCH ZASADACH ZAGOSPODAROWANIA PRZESTRZENNEGO
	NIEPRZEKRACZALNA LINIA ZABUDOWY
	OBOWIĄZUJĄCA LINIA ZABUDOWY
	SYMBOLE DZIAŁEK
	RÓW ODWADNIAJĄCY ODKRYTY DO ZACHOWANIA
	DZIAŁKI, KTÓRE NIE MOGĄ BEZ POŁĄCZENIA Z DZIAŁKĄ SĄSIEDNIĄ STANOWIĆ SAMODZIELNYCH DZIAŁEK BUDOWLANYCH
	GRANICE DZIAŁEK, PRZY KTÓRYCH DOPUSZCZA SIĘ LOKALIZACJĘ ZABUDOWY W GRANICY
	STREFA ZIELENI URZĄDZONEJ
	STREFA ZIELENI IZOLACYJNEJ




PRZEZNACZENIE TERENÓW

MNe	TERENY ZABUDOWY MIESZKANIOWEJ JEDNORODZINNEJ EKSTENSYWNEJ
MN	TERENY ZABUDOWY MIESZKANIOWEJ JEDNORODZINNEJ
RM	TEREN ZABUDOWY ZAGRODOWEJ W GOSPODRSTWIE HODOWLANYM
U	TERENY ZABUDOWY USŁUGOWEJ
US	TERENY USŁUG SPORTU I REKREACJI
ZL	TERENY LASÓW
DZL	TERENY DOLESIEŃ
Zn	TERENY ZIELENI NATURALNEJ
KDL	TERENY DRÓG LOKALNYCH
KDD	TERENY DRÓG DOJAZDOWYCH
KDW	TERENY DRÓG WEWĘTRZNYCH
KDP	TERENY CIĄGÓW PIESZO - JEZDNYCH

OZNACZENIA INFORMACYJNE

	GRANICA GMINY GÓRA KALWARIA
	NUMER EWIDENCYJNY STANOWISKA ARCHEOLOGICZNEGO
	NUMER EWIDENCYJNY DZIAŁKI
	GRANICA STREFY ARCHEOLOGICZNEJ OCHRONY KONSERWATORSKIEJ
	GRANICE TERENÓW ZMELIOROWANYCH
	GRANICE WŁASNOŚCI
	LINIE ROZGRANICZAJĄCE DRÓG POZA GRANICAMI OBSZARU OBJĘTEGO USTALENIAMI PLANU
	OSIE DRÓG
	GRANICE DZIAŁEK WSKAZANE DO WSPÓLNEGO ZAINWESTOWANIA

GRANICE OBSZARÓW CHRONIONYCH - WYZNACZONE NA PODSTAWIE PRZEPISÓW ODREBNYCH

	GRANICA CHOJNOWSKIEGO PARKU KRAJOBRAZOWEGO
	GRANICA OTULINY CHOJNOWSKIEGO PARKU KRAJOBRAZOWEGO
	GRANICA WARSZAWSKIEGO OBSZARU CHRONIONEGO KRAJOBRAZU