





LEGENDA:



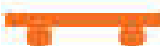

USTALENIA PLANU:

-  granica obszaru objętego miejscowym planem zagospodarowania przestrzennego
-  linia rozgraniczająca tereny o różnym przeznaczeniu lub różnych zasadach zagospodarowania
-  nieprzekraczalna linia zabudowy
-  zwymiarowanie odległości mierzone w metrach

Przeznaczenie terenu:

-  teren usług

Oznaczenia obowiązujące wynikające z przepisów odrębnych:

-  obiekt zabytkowy wpisany do wojewódzkiej ewidencji zabytków
-  Warszawski Obszar Chronionego Krajobrazu
-  Chojnowski Park Krajobrazowy
-  Chojnowski Park Krajobrazowy - otulina

Obszar objęty planem leży w zasięgu Głównych Zbiorników Wód Podziemnych nr 215 Subniecka Warszawska oraz 2151 Subniecka Warszawska (część centralna)

Elementy informacyjne:

-  drogi poza obszarem planu