
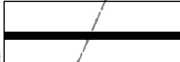
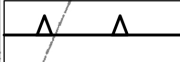
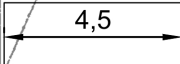




LEGENDA




OZNACZENIA OBOWIĄZUJĄCE

	GRANICA MIEJSCOWEGO PLANU ZAGOSPODAROWANIA PRZESTRZENNEGO
	LINIE ROZGRANICZAJĄCE TERENY O RÓŻNYM PRZEZNACZENIU
	NIEPRZEKRACZALNA LINIA ZABUDOWY
	ZWYMIAROWANIE WZAJEMNE ODLEGŁOŚCI ELEMENTÓW WYRAŻONE W METRACH

PRZEZNACZENIE TERENÓW

	TEREN ZABUDOWY MIESZKANIOWEJ JEDNORODZINNEJ I USŁUGOWEJ
	TEREN DROGI PUBLICZNEJ KLASY LOKALNEJ

OZNACZENIA OBOWIĄZUJĄCE WYNIKAJĄCE Z PRZEPISÓW ODREBNYCH

	RÓW MELIORACYJNY
	TERENY ZDRENOWANE
	STREFA OCHRONY KONSERWATORSKIEJ ZABYTKÓW ARCHEOLOGICZNYCH WRAZ Z NUMEREM EWIDENCYJNYM STANOWISKA ARCHEOLOGICZNEGO

OZNACZENIA INFORMACYJNE

	NUMERY I GRANICE EWIDENCYJNE DZIAŁEK
--	--------------------------------------

181/10
181/10

181/4
181/4
115,9
113,8
181/5
181/5
m
29
m2
B

181/3
181/6

PsV

177/4
Ls

177/4

114,4

2018-07-16

2018-07-16

180/2

Starosta Piaseczyńskiego

Wydział Gospodarki katastru