





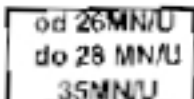
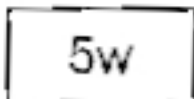
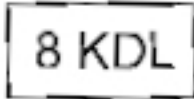
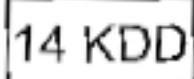


LEGENDA



OZNACZENIA OBOWIĄZUJĄCE:

-  GRANICA OBSZARU OBJĘTEGO **ZMIANĄ** MIEJSCOWEGO PLANU ZAGOSPODAROWANIA PRZESTRZENNEGO
-  LINIE ROZGRANICZAJĄCE TERENY O RÓŻNYM PRZEZNACZENIU LUB RÓŻNYCH ZASADACH ZAGOSPODAROWANIA
-  NIEPRZEKRACZALNA LINIA ZABUDOWY OD LASU
-  NIEPRZEKRACZALNA LINIA ZABUDOWY
-  WYMIARY OKREŚLAJĄCE W METRACH WZAJEMNE POŁOŻENIE ELEMENTÓW NA RYSUNKU PLANU
-  DRZEWA OBJĘTE OCHRONĄ W PLANIE



PRZEZNACZENIE TERENÓW:

-  TERENY ZABUDOWY MIESZKANIOWEJ JEDNORODZINNEJ I NIEUCIĄŻLIWYCH USŁUG
-  RÓW
-  DROGA LOKALNA
-  DROGA DOJAZDOWA





OZNACZENIA INFORMACYJNE - POZA GRANICAMI ZMIANY PLANU (OBOWIĄZUJĄCE W MPZP PRZYJĘTYM UCHWAŁĄ NR 147/XIII/2007 RADY MIEJSKIEJ GÓRY KALWARII Z DN. 26.02.2008 R.)

-  GRANICA OBSZARU OBJĘTEGO USTALENIAMI MIEJSCOWEGO PLANU ZAGOSPODAROWANIA PRZESTRZENNEGO (UCHWAŁA NR 147/XIII/2008)
-  LINIE ROZGRANICZAJĄCE TERENY O RÓŻNYM PRZEZNACZENIU

PRZEZNACZENIE TERENU:

-  RÓW
-  TEREN UJĘCIA WODY

KOMUNIKACJA PUBLICZNA:

-  DROGI LOKALNE
-  DROGI ZBIORCZE
-  DROGI GŁÓWNE RUCHU PRZYŚPIESZONEGO
-  DROGI TYMCZASOWO GŁÓWNE