
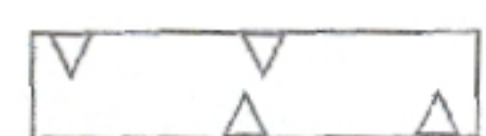



OZNACZENIA GRAFICZNE BĘDĄCE USTALENIAMI PLANU:

 GRANICA PLANU


 LINIE ROZGRANICZAJĄCE TERENY O RÓŻNYM PRZEZNACZENIU
LUB RÓŻNYCH ZASADACH ZAGOSPODAROWANIA

 NIEPRZEKRACZALNE LINIE ZABUDOWY


 ZIELEŃ WYSOKA DO ZACHOWANIA

 ZWYMIAROWANE WZAJEMNE ODLEGŁOŚCI
ELEMENTÓW ZAGOSPODAROWANIA PODANE W METRACH

SYMBOLE TERENÓW:

 TERENY ZABUDOWY MIESZKANIOWEJ
JEDNORODZINNEJ EKSTENSYWNEJ

OZNACZENIA GRAFICZNE O CHARAKTERZE INFORMACYJNYM

 GRANICA PLANU UCHWALONEGO UCHWAŁĄ NR XX/144/2015
RADY MIEJSKIEJ GÓRY KALWARII Z DNIA 28 PAŹDZIERNIKA 2015R.

 OZNACZENIA POZA GRANICĄ PLANU

 NUMERY DZIAŁEK EWIDENCYJNYCH

CAŁY OBSZAR PLANU POŁOŻONY JEST W GRANICACH
WARSZAWSKIEGO OBSZARU CHRONIONEGO KRAJOBRAZU

